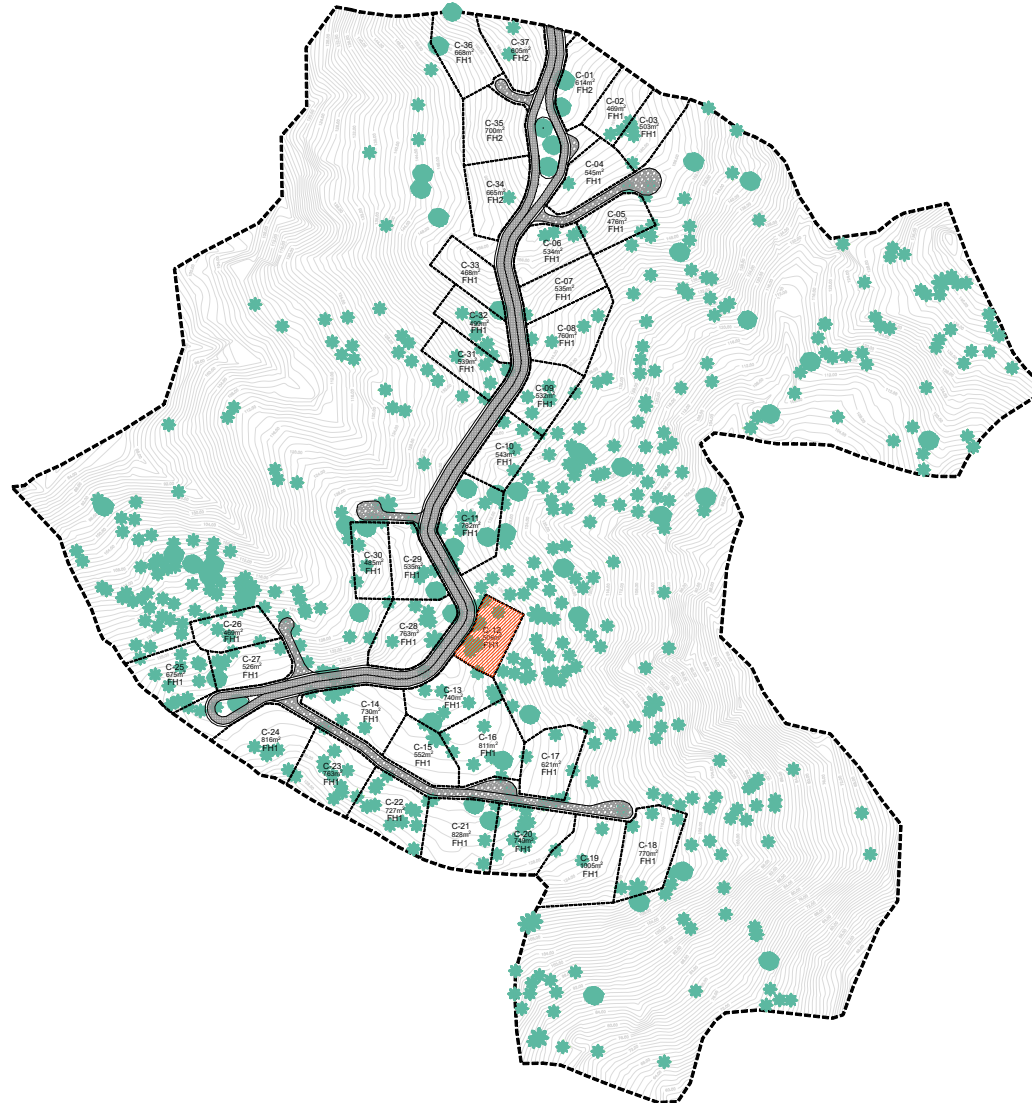
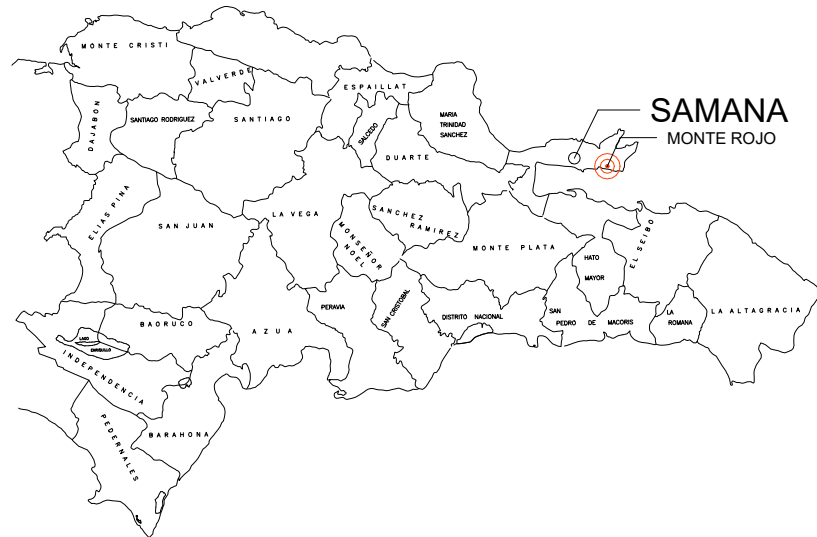
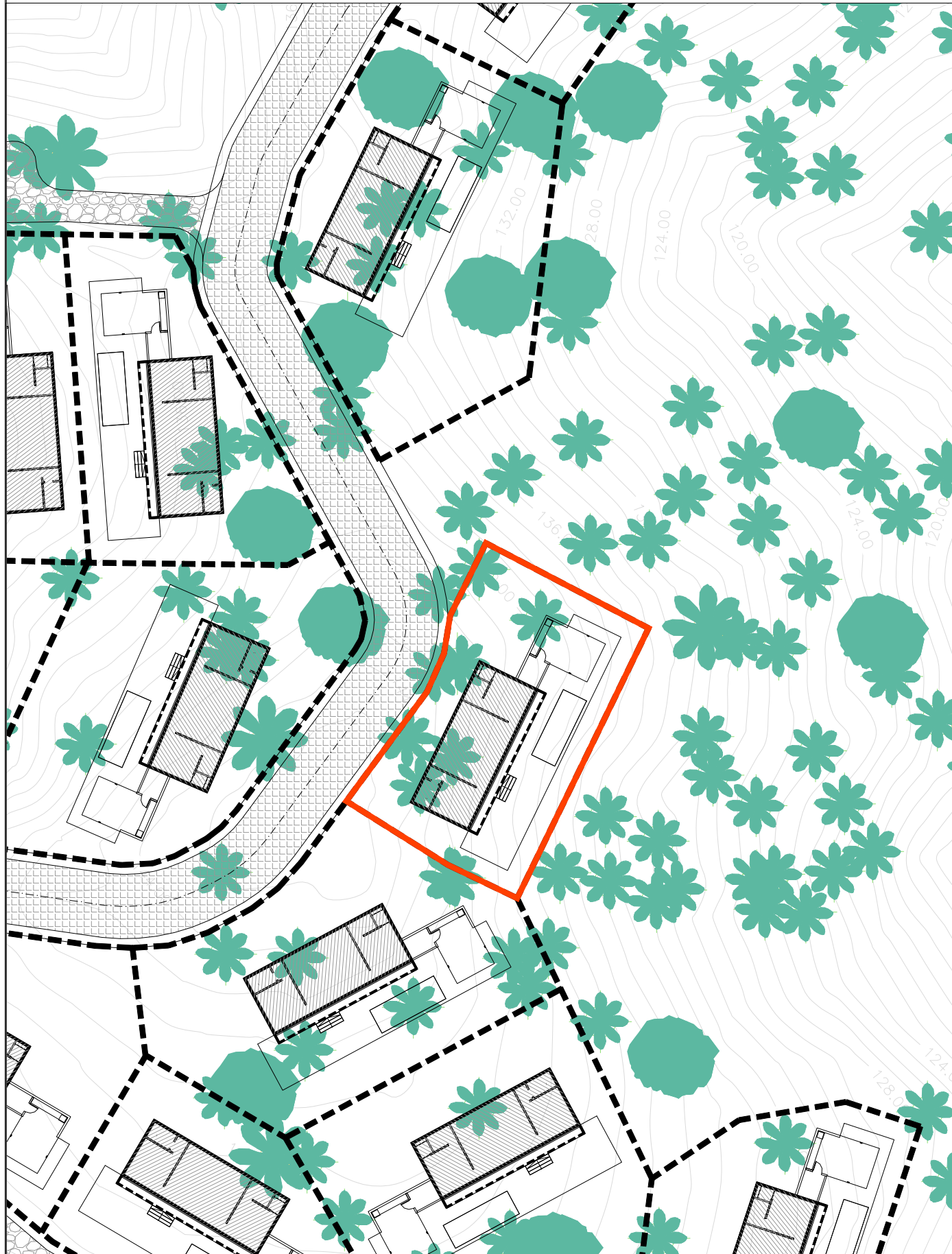



# PLOT C-12 - 506m<sup>2</sup>



## COMENTARIOS:

1. LAS COTAS Y NIVELES RIGEN AL DIBUJO.
2. NO DEBEN TOMARSE COTAS A ESCALA DE LOS PLANOS.
3. LAS COTAS SON A EJES O A PAÑOS DE ALBANILERÍA, SEGÚN SIMBOLOGÍA.
4. LAS COTAS Y NIVELES DEBERÁN SER AVALADAS Y RATIFICADAS EN OBRA, POR EL RESPONSABLE DEL PROYECTO.
5. LAS COTAS ESTAN INDICADAS EN METROS.

## DATOS GENERALES

DATOS DEL PROPIETARIO	NOMBRE DEL PROYECTO
NOMBRE:  SAMANA GROUP DIRECCION: Hacienda Cocuyo, Monte Rojo, Santa Bárbara de Samaná, 32000 Dominican Republic	MASTERPLAN

## DATOS DE LOS PROFESIONALES RESPONSABLES

DISEÑO ARQUITECTONICO	NOMBRE:	FIRMA: _____
COLEGIATURA:		
STRUCTURAL DESIGN	NOMBRE:	FIRMA: _____
COLEGIATURA:		
SANITARY DESIGN	NOMBRE:	FIRMA: _____
COLEGIATURA:		
ELECTRIC DESIGN	NOMBRE:	FIRMA: _____
COLEGIATURA:		

## ARQUITECTONICO

ESCALA: 1:500	FECHA: NOV 2024	CODIGO: NCS-02-012-ARC-DWG-000	REV.: A
------------------	--------------------	-----------------------------------	------------

TITULO DE LA HOJA: **PLAN PARCIAL C-12**

SELLO AYUNTAMIENTO:

SELLO MOPC: